

SITUACE 1:1000
GEODETICKÝ KOORDINAČNÍ VÝKRES KM 1,300 - 2,075

č.	Y [m]	X [m]
4610011	660656.278	1146662.926
4610012	660646.402	1146653.002
4610013	660602.946	1146682.142
4610014	660598.791	1146685.572
4610015	660767.684	1146623.213
4610016	660764.445	1146634.560

č.	Y [m]	X [m]
7610001	660593.263	1146692.084

ζ	Y (m)	X (m)
1520001	661012.884	1146273.101
1520002	661009.643	1146275.737
1520003	661022.473	1146282.071
1520004	661017.458	1146286.140
1520005	661012.757	1146273.686
1520006	661010.378	1146276.001
1520007	661020.960	1146282.629
1520008	661017.965	1146284.656
1520009	661001.780	1146264.603
1520010	661031.014	1146299.372

δ	Y [m]	X [m]
1530001	660615.569	1146680.323
1530002	660596.503	1146694.817
1530003	660608.212	1146683.311
1530004	660598.707	1146691.985
1530005	660595.423	1146677.261
1530006	661920.766	1146095.741

Objekty řady 100 - Objekty pozemních komunikací






SO 101	Přeložka silnice II/405
SO 121	Nápojení silnice III/4056 na silnici II/405 v km 0.15
SO 122	Nápojení MK na silnici III/4056
SO 123	Nápojení MK na silnici II/405 v km 1.82
SO 151	Přeložka polní cesty v km 1.07
SO 152	Sjezdy na polní cestu v km 1.37
SO 153	Sjezdy na pozemky v km 0.42 a 1.95
SO 161	Přístupové cesty na pozemky v k.ú. Žašovice
SO 171	Provizorní komunikace na ZU
SO 172	Provizorní komunikace na KU


SO 201 **Objekty řady 200 - Mostní objekty a zdi**
Most na silnici II/405 přes údolí s vodotečí a polní cestou v km 1.16


SO 341 Přeložka družstevního vodovodu v km 0.35
SO 381 Úprava meliorací

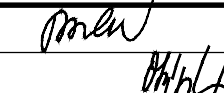

SO 411	Přeložka vedení VN v km 0.81 a km 0.90
SO 412	Přeložka vedení VN v km 1.94
SO 461	Přeložka sdělovacího vedení CETIN

SO 761 **Objekty řady 700 - Objekty pozemních staveb**
Přeložka Božích Muk v km 1.96

	OBJEKTY ŘÁDY 100
	OBJEKTY ŘÁDY 200
	OBJEKTY ŘÁDY 300
	OBJEKTY ŘÁDY 400
	NÁVRH VYTÝČOVACÍ

NÁZEV AKCE:	II/405 ZAŠOVICE - OBCHVAT, PD		
OBJEDNATEL:	KRAJ VYSOČINA Žižkova 1882/57, 587 33 JIHLAVA		

ZHOTOVITEL:	 HBH Projekt spol. s r.o. Kabinčnickova 216/5, 602 00 Brno	
	Projektová kancelář pro dopravní a inženýrské stavby Kabinčnickova 5, 602 00 BRNO	Č. ZAKÁZKY 2018/0574

VEDOUcí PROJEKTANT	ING. BOHÁČ		
ZODPOVĚDNÝ PROJEKTANT	ING. OTÝPKOVÁ		
VYPRACOVAL	ING. ACUNA SUBIA		
KONTROLOVAL	ING. HORNOCH		
KRAJ: KRAJ VYSOČINA	K.Ú.: ZAŠOVICE, NOVÁ BRTNICE	DATUM 08/2020 FORMÁT 5 A4 MĚŘITKO 1: 1000 ÚČEL DSP ČÍS. ZAKÁZKY 2018/0574 ARCHIVNÍ ČÍS.	
NÁZEV OBJEKTU: <div style="text-align: center;"> DOKLADOVÁ ČÁST 4 – GEODETICKÁ DOKUMENTACE </div>		ČÍS. SOUPRAVY ČÍS. VÝKRESU	
GEODETICKÝ KOORDINAČNÍ VÝKRES KM 1,300–2,075		1.3	